



CHENNAI METROPOLITAN DEVELOPMENT AUTHORITY
 Thalamuthu Natarajan Building, No.1, Gandhi Irwin Road,
 Egmore, Chennai - 600 008
 Phone : 28414855 Fax: 91-044-28548416
 E-mail: mcmda@tn.gov.in
 Web site: www.cmdachennai.gov.in

Letter No. L1/17919/2019

Dated:01.10.2020

To
The Commissioner
 Kattankolathur Panchayat Union
 Kattankolathur - 603 202
 Kancheepuram District.

Sir,

- Sub:** CMDA - Area Plans Unit - Layout Division - Planning Permission - Proposed Laying out of house site in the land comprised in S.Nos.38/2B, 102/1A2 & 1B2, 103/1 & 2 and 104/2A1 of Kolapakkam Village, Vandalur Taluk, Chengalpattu District, Kattankolathur Panchayat Union Limit - Approved - Reg.
- Ref:**
1. Planning Permission Application for laying out of house sites received in APU No.L1/2019/000246 dated 25.10.2019.
 2. This office letter even No. dated 07.11.2019 addressed to the applicant.
 3. Applicant letter dated 12.11.2019.
 4. This office letter even No. dated 09.12.2019 addressed to the applicant.
 5. Applicant letter dated 10.12.2019 & 19.12.2019.
 6. This office letter even No. dated 31.12.2019 addressed to the applicant.
 7. Applicant letter dated 03.01.2020.
 8. This office GLV called for letter even No. dated 03.02.2020 addressed to the SRO, Guduvanchery.
 9. The SRO, Guduvanchery letter No.33/2020 dated 10.02.2020 received on 16.03.2020 indicating the GLV of the site under reference.
 10. This office DC Advice letter even No. dated 16.03.2020 addressed to the applicant.
 11. Applicant letter dated 17.03.2020 enclosing the receipts for payments.
 12. Tamil Nadu Combined Development and Building Rules, 2019 approved by the Government in G.O. (Ms) No.18, MAWS Department, dated 04.02.2019, amendment made to the TNCDBR published in TNGZT dated 30.01.2020.
 13. This office letter even No. dated 18.03.2020 addressed to the Commissioner, Kattankolathur Panchayat Union enclosing the skeleton plan.
 14. The Commissioner, Kattankolathur Panchayat Union letter Rc.No.686/2020/A4 dated 12.08.2020 enclosing a copy of Gift deed for Road area registered as Doc.No.5015/2020 dated 27.07.2020 @ SRO, Guduvanchery.
 15. Applicant letter dated 16.08.2020 & 19.08.2020.
 16. This office letter even No. dated 27.08.2020 addressed to the applicant.
 17. Applicant letter dated 16.09.2020.
 18. G.O. Ms.No.112, H&UD Department dated 22.06.2017.
 19. Secretary (H & UD and TNRERA) Letter No. TNRERA/261/2017, dated 09.08.2017.

For SIVASANKAR REAL ASSETS PVT LTD.

Authorised Signatory

The proposal received in the reference 1st cited for the Proposed Laying out of house site comprised in S.Nos.38/2B, 102/1A2 & 1B2, 103/1 & 2 and 104/2A1 of Kolapakkam Village, Vandalur Taluk, Chengalpattu District, Kattankolathur Panchayat Union Limit was examined and layout plan has been prepared to satisfy the Tamil Nadu Combined Development and Building Rules, 2019 requirements and approved.

2. Issuance of Planning Permission by CMDA under the statutory provisions does not confirm any ownership or title over the property, in favour of the applicant. Before issuing planning permission for any development, Chennai Metropolitan Development Authority in this regard, checks only the aspect of applicant's right over the site under reference to make the development thereon based on the copies of the documents (such as Sale Deed, Patta, Lease Deed, Gift Deed etc., and GPA) furnished by the applicant along with his application to prove the same. Thus, CMDA primarily considers only the aspect on whether the applicant prima facie has a right to carry out development on the site under reference.

Any person who acquires interest in the property shall ensure independently about the ownership and the applicant's right before acquiring the same. Further, if any individual claim right (or) title over the property he/she/ they shall have to prove it before the appropriate/competent Court to decide on the ownership or get the matter settled in the Court of Law and CMDA is not the competent authority to decide on this matter.

3. The applicant has remitted the following charges / fees in the reference 11th cited as called for in this office letter 10th cited respectively:


Description of charges	Amount	Receipt No. & Date
Scrutiny fee	Rs.14,500/-	B-0014386 dated 14.10.2019
Development charge	Rs.35,000/-	B-0016262 dated 17.03.2020
Layout Preparation charges	Rs.28,000/-	
OSR Charges (for 344 sq.m)	Rs.49,70,000/-	
Contribution to Flag Day Fund	Rs. 500/-	0005183 dated 17.03.2020

4. The approved plan is numbered as **PPD/LO. No.80/2020 dated 01.10.2020**. Three copies of layout plan and planning permit **No.13842** are sent herewith for further action.

5. You are requested to ensure that roads are formed as shown in the approved plan, before sanctioning and release of the layout before sanctioning the layout.

6. The project promoter has to advertise, market, book, sell or offer for sale, or invite persons to purchase in any manner any plot, apartment or building, as the case may be, in any Real Estate Project or part of it, only after registering the Real Estate Project with the Tamil Nadu Real Estate Regulatory Authority as per the orders in the reference 18th & 19th cited.


Yours faithfully,



for Member-Secretary
S. Sivasankar

- Encl:
- 3 copies of layout plan.
 - Planning permit in duplicate
(with the direction to not to use the logo of CMDA in the Layout plan since the same is registered).

For **SIVASANKAR REAL ASSETS PVT LTD.**

Copy to: 1. Tmt. A.Thiripurasundari,
No.11-F Block, II Main Road,
Anna Nagar,
Chennai - 600 102.




Authorised Signatory

Chennai Metropolitan Development Authority
PLANNING PERMIT

(Sec 49 of T & C. P. Act 1971)

PERMIT No. 13842

Date of Permit 01/10/2020

PPD
LO No. 80
2020

Tmt. A.Thiripurasundari,
No.11-F Block, II Main
Road,

File No. LI/17919/2019

Anna Nagar
Chennai - 600 102.

Name of Applicant with Address.....

Date of Application 25/10/2019

Nature of Development : Layout/~~Sub-division of Land/Building construction/Charge in use of Land/Building~~

Site Address PP for Proposed Laying out of house site in
the land Comprised in S.Nos.38/2B, 102/1A2 &
1B2, 103/1 & 2 and 104/2A1 of Kolapakkam
Division No. Village, Chengalpattu Taluk, Kancheeppuram
District, Kattankolathur Panchayat Union
Limit.

Development Charge paid Rs. ₹ 35,000/- B-16262
Challan No. 17/03/2020 Date 17/03/2020


PERMISSION is granted to the layout/~~sub-division of land/~~
~~building construction/change in use of land/building~~ according to the
authorised copy of the plan attached hereto and subject to the
condition overleaf.

3. The permit expires on _____
the building construction work should be completed as per plan before the expiry
date. If it is not possible to Complete the construction, request for renewing the
planning permit should be submitted to Chennai Metropolitan Development
Authority before the expiry date. If it is not renewed before the said date fresh.
Planning Permission application/has to be submitted for continuing the construction
work when the Development Control Rules that may be currently in force at that time
will be applicable. If the construction already put up is in deviation to the approved
plan and in violation of rules. Planning permit will not be renewed.

01/10/2020
For MEMBER SECRETARY
05/10/2020

For SIVASANKAR REAL ASSETS PVT LTD.


Authorised Signatory





நெடுங்குன்றம் முதல் நிலை ஊராட்சி மன்ற தனி அலுவலர்
அவர்களின் செயல் முறைகள்
முன்னிலை திரு.இரா. சாய்கிருஷ்ணன் அவர்கள்

ந.க.37/2020/2021

நாள்: 06.01.2021

பொருள்: மனை பிரிவு வரைபடம் காட்டாங்கொளத்தூர் ஒன்றியம் - நெடுங்குன்றம்
ஊராட்சி - கொளப்பாக்கம் கிராமம் - S:Nos:38/2B, 102/1A2,1B2,103/1,2
& 104/2A1, மனை பிரிவு அனுமதி வழங்குதல் தொடர்பாக.

பார்வை: 1. சென்னை பெசுநகர் வளர்ச்சிக் குழுவும், சென்னை - 8 அவர்களது கடித எண்.
2. மற்றும் இவ்வலுவலக குறிப்புகள்
3. ஆணையர் காட்டாங்கொளத்தூர் ப.மு.எண்:686/2020/அ4/நாள்:15.10.2020.
4. து.வ.வ.அ கடிதம் நாள்:06.01.2021
5. மனுதாரர் கடிதம் நாள்:06.01.2021
6. ஊராட்சி பலவகை ரசீது எண்:2660 நாள்:06.01.2021 ரூபாய் 343083/-

உத்தரவு:

பார்வையில் காட்டி கடித்ததுடன் பெறப்பட்ட வரைபடங்கள் பரிசீலிக்கப்பட்டு மனை பிரிவு செய்து கீழ்க்கண்டவாறு கட்டிட மற்றும் மனை பரிவு விதிகளுக்கு உட்படுத்த ஒப்புதல் அளிக்கப்படுகிறது.

1. மனைகள் மற்றும் தெருக்கள் அங்கீகரிக்கப்பட்ட வரைபடத்தின்படி எல்லை கற்களால் வரையறுக்கப்பட வேண்டும். மனைப்பிரிவிற்குள் வரும் தெருக்கள் அனைத்தும் சரவைக் கற்களை கொண்டு மனுதாரர்கள் நிர்வாக அதிகாரிகளால் நிர்ணயிக்கப்படும் மட்டத்திற்கும் அகலத்திற்கும் அமைக்கப்பட வேண்டும். அதோடு தகுந்த சிறு பாலங்கள் , சாக்கடை, வடிகால் துப்புரவு, தெருவிளக்கு முதலிய வசதிகளும் மனுதாரர் அமைத்துத்தர வேண்டும். மனையின் அளவுகளில் அமைப்பில் மாற்றங்கள் செய்வதோ அல்லது வரையறுக்கப்பட்ட பொது உபயோகத்திற்கான இடங்களில் மாறுதல் செய்வதோ கூடாது.
2. தெரு முனையில் அமையும் மனைகளில் மூனைகள் அங்கீகரிக்கப்பட்ட வரைபடத்தின்படி திருப்பத்தோடு அமைக்கப்பட வேண்டும்.
3. அங்கீகரிக்கப்பட்ட வலைபடத்தில் விடப்பட்டுள்ள எந்த ஒரு மனையையும் பொது காரியங்களுக்காக தெரிவு செய்யப்பட்ட மனைகள் தவிர குடியிருப்பு வீடு கட்டுவதற்கு மட்டுமே பயன்படுத்த வேண்டுமல்லாது கடை, பண்டகசாலை மற்றும் குடியிருப்பு அல்லாத குடியிருப்பைச் சொந்த உபயோகத்திற்கல்லாத கட்டிடம் கட்டவதற்கு பயன்படக்கூடாது.
4. எந்த ஒரு மனையிலும் தனித்தொரு குடியிருப்பு மட்டுமே கட்டப்பட வேண்டும் தவிர எக்காலத்திலும் கட்டிடம் மனைகளில் அங்கீகரிக்கப்பட்ட அளவுகளையோ, அகைப்பையோ மாற்றப்படுத்தும் வகையில் எந்த மனையும் திருத்தி அமைப்பதோ உட்பிவளிப்பதோ மாறுபட்ட உபயோகத்திற்கு பயன்படுத்தக்கூடாது.
5. அங்கீகரிக்கப்பட்ட வரைபடத்தில் காட்டப்பட்டுள்ள தெருக்களுக்கு கட்டிட வரம்பு 10 அடிக்கு குறையாமல் இருக்கு வேண்டும் மனையின் எல்லைக்குள் கட்டிட வரம்புக்குட்பட்ட நிலப்பகுதியின் தெருவில் உயர் மட்டத்தில் இருந்து 5 அடி உயரத்திற்கு மேற்படாது. சுற்றுச்சுவர் அல்லது வேலை தவிர வேறு எந்த கட்டிடமோ சுவரோ கட்டக்கூடாது.
6. மனையின் பின்புறம் எல்லைக்குள் கட்டிடத்திற்கும் இடையில் மொத்த அகலத்திற்கும் வியாபிக்கின்ற வகையில் குறைந்தது 15 அடி அளவு உள்ள திறந்தவெளி இருக்க வேண்டும். இந்த பின்பக்க திறந்தவெளியில் கிணறு, மல அறை, எரு குழி, மாட்டுத்தொழுவம் , உந்து

For SIVASANKAR REAL ASSETS PVT LTD.

Authorized Signatory

வண்டியை நிறுத்த கொட்டகை சார்ந்த கட்டிடங்கள் மட்டுமே அனுமதிக்கலாம். ஆனால் அக்கட்டிடங்கள் மொத்தமாக பின் எல்லையில் நிலத்தில் மூன்றில் ஒது பாகத்திற்கு மேற்படாமலும் இருக்க வேண்டும்.

7. ஊராட்சி நிபந்தனைகளுக்குட்பட்டு வழங்கப்படுகிறது.
8. கடக்கால் பேர்ட தேவையான அளவிற்கு அதிகமாக தரைளை சமக்ப்படுத்த வேண்டும். நிலச்சரிவை நேர் செய்யவோ மனையிலிருந்து மண் தோண்டி எடுத்து பள்ளங்கள் கழனி ஏற்படுத்தக் கூடாது.
9. முனையின் சொந்தகாரர்கள் மேற்படி வீடு கட்டும் திட்டங்களுக்கு உட்படுத்துவதாக எழுத்த மூலமாக சம்மந்தப்பட்ட ஊராட்சி ஒன்றிய அதிகாரியிடம் ஒப்பந்தம் செய்து கொள்ள வேண்டும். மனைகள் விற்பவரையும் மற்றும் வாங்குபவரையும் கட்டுப்படுத்தும் வகையில் கட்டுதிட்டங்கள் விற்பனை பத்திரங்கள் பகுதியாக சேர்க்கப்பட வேண்டும்.
10. அங்கீகரிக்கப்பட்ட மனைப்பிரிவு வரைபடம் இத்துடன் இணைக்கப்பட்டுள்ளது.

இணைப்பு: மனை பிரிவு வரைபடம்

பெறுநர்:

Tmt. A. Thiripurasundarai,
No.11F Block, IInd Main Road,
Anna nagar,
Chennai – 600 102.

நகல்: செயலாளர்
சென்னை பெறுநர் வளர்ச்சிக்குழுமம்
சென்னை 600 008.

தனி அலுவலர்
நெடுங்குன்றம் ஊராட்சி
காட்டாங்கொளத்தூர் ஒன்றியம்.

தனி அலுவலர்

நெடுங்குன்றம் ஊராட்சி
காட்டாங்கொளத்தூர் ஒன்றியம்
06/01/2021
செ
A/T

For SIVASANKAR REAL ASSETS PVT LTD.

Authorised Signatory