




CHENNAI METROPOLITAN DEVELOPMENT AUTHORITY
 Thalamuthu Natarajan Building, No.1, Gandhi Irwin Road,
 Egmore, Chennai - 600 008
 Phone : 28414855 Fax: 91-044-28548416
 E-mail: mcmda@tn.gov.in
 Web site: www.cmdachennai.gov.in

Letter No. L1/10160/2020

Dated: 21.11.2020

To
The Commissioner
 St.Thomas Mount Panchayat Union
 @ Chitlapakkam,
 Chennai - 600 064.

5789



Sir,
 Sub: CMDA - Area Plans Unit - Layout Division - Planning Permission - Proposed Laying out of house sites in the land comprised in S.Nos.147/4A part, 347/3A1A & 3A2, 348/1A, 351/1 and 352/1B2 part of Vengaivasal Village, Tambaram Taluk, Chengalpattu District, St.Thomas Mount Panchayat Union limit - Approved - Reg.

- Ref:
1. Planning Permission Application for laying out of house sites received in APU No.L1/2020/000205 dated 07.10.2020.
 2. This office letter even No. dated 22.10.2020 addressed to the applicant.
 3. This office DC Advice letter even No. dated 31.10.2020 addressed to the applicant.
 4. Applicant letter dated 02.11.2020 enclosing particulars.
 5. Applicant letter dated 03.11.2020 enclosing the receipts for payments and revised layout plan.
 6. This office letter even No. dated 09.11.2020 addressed to the Commissioner, St.Thomas Mount Panchayat Union enclosing the skeleton plan.
 7. The Commissioner, St.Thomas Mount Panchayat Union letter No.K.Dis.5539/2020/A4 dated 16.11.2020 enclosing a copy of Gift deed for Road area and PP-1 & PP-2 site registered as Doc. No.9002/2020 dated 16.11.2020 @ SRO, Selaiyur.
 8. G.O.No.112, H&UD Department dated 22.06.2017.
 9. Secretary (H & UD and TNRERA) Letter No. TNRERA/ 261/ 2017, dated 09.08.2017.

The proposal received in the reference 1st cited for the Proposed laying out of house sites in the land comprised in S.Nos.147/4A part, 347/3A1A & 3A2, 348/1A, 351/1 and 352/1B2 part of Vengaivasal Village, Tambaram Taluk, Chengalpattu District, St.Thomas Mount Panchayat Union limit was examined and layout plan has been prepared to satisfy the Tamil Nadu Combined Development & Building Rules, 2019 requirements and approved.

2. Issuance of Planning Permission by CMDA under the statutory provisions does not confirm any ownership or title over the property, in favour of the applicant. Before issuing planning permission for any development, Chennai Metropolitan Development Authority in this regard, checks only the aspect of applicant's right over the site under reference to make the development thereon based on the copies of the documents (such as Sale Deed, Patta, Lease Deed, Gift Deed etc., and GPA) furnished by the applicant along with his application to prove the same. Thus, CMDA primarily considers only the aspect on whether the applicant prima facie has a right to carry out development on the site under reference.

Any person who acquires interest in the property shall ensure independently about the ownership and the applicant's right before acquiring the same. Further, if any individual

For MOHI'S INFRASTRUCTURE (P) LTD.

Director

claim right (or) title over the property he/she/ they shall have to prove it before the appropriate/competent Court to decide on the ownership or get the matter settled in the Court of Law and CMDA is not the competent authority to decide on this matter.

3. The applicant in the reference 4th cited has remitted the following charges / fees as called for in this office letter 3rd cited:

Description of charges	Amount	Receipt No. & Date
Scrutiny fee	Rs. 12,000/-	B-0017507 dated 07.10.2020
Development charge	Rs. 28,000/-	B-0017739 dated 03.11.2020
Layout Preparation charge	Rs. 18,000/-	
RC for land	Rs. 12,000/-	
OSR charge (for 255 sq.m.)	Rs. 40,60,000/-	0005554 dated 03.11.2020
Flag Day Fund	Rs. 500/-	

4. The approved plan is numbered as **PPD/LO. No.114/2020 dated 21.11.2020**. Three copies of layout plan and planning permit **No.13876** are sent herewith for further action.

5. You are requested to ensure that roads are formed as shown in the approved plan, before sanctioning and release of the layout.

6. The project promoter has to advertise, market, book, sell or offer for sale, or invite persons to purchase in any manner any plot, apartment or building, as the case may be, in any Real Estate Project or part of it, only after registering the Real Estate Project with the Tamil Nadu Real Estate Regulatory Authority as per the orders in the reference 8th & 9th cited.

Yours faithfully,

for Chief Planner, Layout

[Handwritten signature]
21/11/2020

Encl: 1. 3 copies of layout plan.

2. Planning permit in duplicate
(with the direction to not to use the logo of CMDA in the layout plan since the same is registered).

Copy to: 1. Thiru.R.Mohinder GPA on behalf of M/s.Virgo Realtors Pvt. Ltd. and M/s. Mohis Infrastructure Pvt. Ltd., represented by its Director Thiru.R.Mohindar GPA on behalf of M/s.Virgo Realtors Pvt. Ltd., Tmt.Geetha Kumar and R.Mohindar No.46/2, Sundaram Colony 2nd Main Road, Camp Road, Selaiyur, Chennai - 600 073.

2. The Deputy Planner, Master Plan Division, CMDA, Chennai-8. (along with a copy of approved layout plan).

3. The Superintending Engineer, Chennai Electricity Distribution Circle, (South-II). Tamil Nadu Generation of Electricity and Distribution Corporation (TANGEDCO) K.K.Nagar, Chennai-600 078. (along with a copy of approved layout plan).

4. Stock file /Spare Copy

M. MOHI'S INFRASTRUCTURE (P) LTD.

[Handwritten signature]

Director

Chennai Metropolitan Development Authority
PLANNING PERMIT

(Sec 49 of T & C. P. Act 1971)

PERMIT No.

13376

Date of Permit..... 11/10/20

PPD No. 114
LO No. 2020

Thiru. R. Mohinder GPA on behalf of M/s. Virgo Realtors P.Ltd. & M/s. Mohis Infrastructure Pvt.Ltd. Rep by its Director Thiru. R. Mohinder GPA on behalf of M/s. Virgo Realtors

File No. LI/10160/2020

Name of Applicant with Address

P.Ltd Tmt. Geetha Kumar and Mohinder, No. 16/2, Sundaram Colony 2nd Main Rd, Camp Road, Selaiyur Ch-73

Date of Application... 07/10/2020

Nature of Development : Layout/Sub-division of Land/Building construction/Change in use of Land/Building

Planning Permission for proposed laying out of house sites reserved in Apurva Lf 202 the land

Site Address.....

Comprised in S. Nos. 147/4A part, 347/3A1A & 3A2, 348/1A, 351/1 and 352/1B2 part of

Division No.....

Vengaiyasaal Village, Tambaram Taluk, Chengalpattu District, St. Thomas Mount Panchayat Union Limit.

₹ 28,000/- B-17739

Development Charge paid Rs..... Challan No..... Date... 03/11/2020

PERMISSION is granted to the layout/sub-division of land/building construction/change in use of land/building according to the authorised copy of the plan attached hereto and subject to the condition overleaf.

3. The permit expires on _____

the building construction work should be completed as per plan before the expiry date. If it is not possible to Complete the construction, request for renewing the planning permit should be submitted to Chennai Metropolitan Development Authority before the expiry date. If it is not renewed before the said date fresh Planning Permission application/has to be submitted for continuing the construction work when the Development Control Rules that may be currently in force at that time will be applicable. If the construction already put up is in deviation to the approved plan and in violation of rules. Planning permit will not be renewed.

For MEMBER SECRETARY

21/11/2020

For MOHI'S INFRASTRUCTURE (P) LTD.

M. Mohan

Director

அனுப்புநர்

பெறுநர்

திரு. மு. சிவகலைச்செல்வன்,
ஆணையாளர்
புனிததோமையார்மலை ஊராட்சி ஒன்றியம்
(இ) சிட்லப்பாக்கம்

தனி அலுவலர் / **வேங்கடவாசு**
வட்டார வளாச்சி அலுவலர் (கி.உ)

ப.மு.எண் **5789/2020/அ4**

நாள். **24/11/2020**

அய்யா,

பொருள் - திட்ட அனுமதி - புனிததோமையார்மலை ஊராட்சி ஒன்றியம்
வேங்கடவாசு ஊராட்சி - சர்வே எண். **147/41A, 347/31A & 3A2, 348/1A, 351/1 & 352/1B2**
மனை எண். - திட்ட அனுமதி அளிக்கப்பட்டது - ~~மனை~~
~~அனுமதி~~ மற்றும் மனை உட்பிரிவு அளிக்கும் பொருட்டு அனுப்புதல் - சார்ந்து.


- பார்வை - 1. வீட்டு வசதி மற்றும் நகர்ப்புற வளர்ச்சித் துறை செயலர் கடித எண்.15029/நச.1/98. நாள்.23.06.1999.
- 2. காஞ்சிபுரம் மாவட்ட ஆட்சித் தலைவர் அவர்களின் கடித ந.க.எண்.28784/99/நிசி2 நாள்.05.07.1999.
- 3. சென்னை பெருநகர வளர்ச்சி குழுமம் அவர்களின் கடிதம் ந.க.எண்.ஆர்.டி.1/23815/97. நாள்.08/99.
- 4. உறுப்பினர் செயலர், சென்னை பெருநகர வளர்ச்சி குழுமம் அவர்களின் கடிதம் ந.க.எண். **41/10160/2020** நாள். **21.11.2020**
- 5. மனுதாரர் திரு / திருமதி **P. வெங்கடவாசு** **& P. Mohi Infrastructure Pvt. Ltd.**

பார்வை 4ல் காணும் மனுதாரருக்கு **வேங்கடவாசு** ஊராட்சியில்
சர்வே எண். **147/41A, 347/31A, & 3A2, 348/1A, 351/1 & 352/1B2** மனை எண். -
கட்டிடம் கட்ட ~~அனுமதி~~ / மனை உட்பிரிவு அனுமதி அளிக்கப்பட்டுள்ளது.

திட்ட அனுமதி அளிக்கப்பட்ட வரையடம் மற்றும் பெர்மிட் இத்துடன் இணைத்து அனுப்பப்படுகிறது. மேற்படி மனுதாரரிடம் கட்டிட ~~அனுமதி~~ / மனை உட்பிரிவு அனுமதிக்கான கட்டணங்களை வந்தலித்து கட்டி அனுமதி அளிக்குமாறு கேட்டுக் கொள்ளப்படுகிறது.

இணைப்பு - திட்ட அனுமதி / மனை உட்பிரிவு அனுமதி அளிக்கப்பட்ட வரைபடங்கள். திட்ட அனுமதி மற்றும் பெர்மிட்


PPD/LO No: 114/2020 dt 21.11.2020
P.PPam1 No: 13876.


ஆணையாளர்
புனிததோமையார்மலை ஊராட்சி ஒன்றியம்
(இ) சிட்லப்பாக்கம்

நகல் - திரு / திருமதி **P. வெங்கடவாசு (GPA)**
On behalf of M/s VISO Poulter (P) Ltd.
and M/s Mohi Infrastructure Pvt Ltd.
Represented by its Director P. Mohandas.
GPA on behalf of M/s VISO Poulter (P) Ltd.
Tmt Sanku kumar & P. Mohandas.
No.46/2 Sunderam Colony 2nd Main Road,
Camp Area, Selviyur, Chennai - 73.

(துங்கள் கட்ட) மனை உட்பிரிவு அனுமதி பெற தனி அலுவலர் / வட்டார வளாச்சி அலுவலர் (கி.உ)
வேங்கடவாசு ஊராட்சி அவர்களை அனுகுமாறு கேட்டுக் கொள்ளப்படுகிறது

For MOHI'S INFRASTRUCTURE (P) LTD.



Director

வேங்கைவாசல் கிராம ஊராட்சியின் தனி அலுவலர் மற்றும் வட்டார வளர்ச்சி அலுவலர்

(கி.உ) புனிததோமையார்மலை அவர்களின் நடவடிக்கைகள்

முன்னிலை - திரு. க. பஞ்ச

க.உ.எண் - 42/2020-2021

நாள் 15.12.2020

114/2020
பொருள்

மனைப்பிரிவு / மனை உட்பிரிவு - புனித தோமையார்மலை

ஊராட்சி ஒன்றியம் - வேங்கைவாசல் ஊராட்சி - புல.எண். 147/4APT
347/3A1A 93A2, 348/1A, 351/1, 352/1B2

மனைப்பிரிவு / மனை உட்பிரிவு -
அனுமதி வழங்குதல் - தொடர்பாக.

பார்வை

1. சென்னை பெருநகர் வளர்ச்சிக் குழுமம், சென்னை - 7

அவர்களது கடித எண் 110160/2020 நாள் 21.11.2020

2. ஆணையாளர், புனிததோமையார்மலை ஊராட்சி ஒன்றியம்

அவர்களின் ப.மு.எண். 5789/2020/AY

உத்திரவு -

பார்வையில் கட்டிய கடிதத்துடன் பெறப்பட்ட வரைபடங்கள் பரிசீலிக்கப்பட்டு சுற்றியுள்ள மனைகள் சாலைகளுக்கு ஏற்ப திருத்தப்பட்டு ஒதுக்கீட்டின் கீழ்க்கண்ட கட்டிட மற்றும் மனைப்பிரிவு / மனை உட்பிரிவு விதிகளுக்கு உட்படுத்தி ஒப்புதல் அளிக்கப்படுகிறது.

நிபந்தனைகள்

1. மனைகள் மற்றும் தெருக்கள் அங்கீகரிக்கப்பட்ட வரைபடம் ப.மு. 5789/2020/AY என்பது எல்லைக் கற்களால் வரையறுக்கப்பட்ட வேண்டும். மனைப் பிரிவிற்குள் வரும் தெருக்கள் அனைத்தும் சரளைக் கற்களைக் கொண்டு மனுதாரர்கள் நிர்வாக அதிகாரியினால் நிர்ணயிக்கப்படும் மட்டத்திற்கும் அகலத்திற்கும் அமைக்கப்பட வேண்டும். அதோடு தகுந்த சிறுபாலங்கள் சாக்கடை வடிகால், துப்புரவு, தெருவிளக்கு முதலிய வசதிகளும் மனுதாரர் அமைத்துத் தர வேண்டும். மனையின் அளவுகளில் அமைப்பில் மாற்றங்கள் செய்வதோ அல்லது வரைறாக்கப்பட்ட பொது உபயோகத்திற்கான இடங்களில் மாறுதல் செய்வதோ கூடாது.

2. தெரு முனையில் அமையும் மனைகளில் முலைகள் அங்கீகரிக்கப்பட்ட வரைபடத்தின்படி திருப்பத்தோடு அமைக்கப்பட வேண்டும்.

3. அங்கீகரிக்கப்பட்ட வரைபடத்தில் விடப்பட்டுள்ள எந்த ஒரு மனையையும் பொது காரியங்களுக்காக தேர்வு செய்யப்பட்ட மனைகள் தவிர குடியிருப்பு வீடு கட்டுவதற்கு மட்டுமே பயன்படுத்தவேண்டுமல்லாத கடை, பண்டக சாலை மற்றும் குடியிருப்பு அல்லாத குடியிருப்பைச் சொந்த உபயோகத்திற்கில்லாத கட்டிடம் கட்டுவதற்கு பயன்படுத்தக் கூடாது.

DD NO 014255/

Fer MOHI'S INFRASTRUCTURE (P) LTD.

(Signature)

Director

4. எந்த ஒரு மனையிலும் தனித்தொரு குடியிருப்பு மட்டுமே கட்டப்பட வேண்டும். தவிர எக்காலத்திலும் தனிப்பட்ட மனைகளில் அங்கீகரிக்கப்பட்ட அளவுகளையோ அமைப்பையோ மாறுபடுத்தும் வகையில் எந்த மனையும் திருத்தி அமைப்பதோ உட்பிரிவளிப்பதோ உபயோகத்திற்கு பயன்படுத்தக்கூடாது.

5. அங்கீகரிக்கப்பட்ட வரைபடத்தில் காட்டப்பட்டுள்ள தெருக்களுக்கு கட்டிட வரம்பு 10 அடிக்கு குறையாமல் இருக்க வேண்டும். மனையின் எல்லைக்கள் கட்டிட வரம்புக்குட்பட்ட நிலப்பகுதியின் தெருவில் உயர் மட்டத்தில் இருந்து 5 அடி உயரத்திற்கு மேற்படாத சுற்றுச்சுவர் அல்லது வேலை தவிர வேறு எந்த கட்டிடமோ சுவரோ கட்டக்கூடாது.

6. மனையின் பின்புற எல்லைக்குள் கட்டிடத்திற்கும் இடையில் மனையின் மொத்த அகலத்திற்கும் வியாபிக்கின்ற வகையில் குறைந்தது 15 அடி அளவு உள்ள திறந்தவெளி இருக்க வேண்டும். இந்த பின்பக்கத் திறந்தவெளியில் கிணறு, மல அறை, எருக்குழி, மாட்டுத்தொழுவம், உந்துவண்டியை நிறுத்த கொட்டகை போன்றவை அல்லது அவைபோன்ற குடியிருப்பு அல்லாது ஆனால் அதைச் சார்ந்த கட்டிடங்கள் மட்டுமே அனுமதிக்கலாம். ஆனால் அக்கட்டிடங்கள் மொத்தமாக பின் எல்லையில் நிலத்தின் முன்றில் ஒரு பாகத்திற்கு மேற்படாமலும் மனையின் பின்பக்க பாகத்திற்கு மேற்படாமலும் இருக்க வேண்டும்.

7. மனையின் பரப்பின் 50 சதத்திற்கு மேல் கட்டிடம் கட்டக்கூடாது.

8. கடக்கால் போடத் தேவையான அளவிற்கு அதிகமாக தரையை சமப்படுத்த வேண்டும். நிலச்சரிவை நேர் செய்யவோ, மனையிலிருந்து மண்தோண்டி எடுத்த பள்ளங்கள் ஏற்படுத்தக்கூடாது.

9. மனையின் சொந்தக்காரர்கள் மேற்படி வீடு கட்டும் திட்டங்களுக்கு உட்படுவதாக எழுத்து மூலமாக சம்பந்தப்பட்ட ஊராட்சி ஒன்றிய அதிகாரியிடம் ஒப்பந்தம் செய்து கொள்ள வேண்டும். மனைகள் விற்பவரையும் மற்றும் வாங்குபவரையும் கட்டுப்படுத்தும் வகையில் சட்டத்திட்டங்கள் விற்பனைப் பத்திரங்கள் பகுதியாக சேர்க்கப்பட வேண்டும்.

10. அங்கீகரிக்கப்பட்ட மனைப்பிரிவு வரைபடம் இத்துடன் இணைக்கப்பட்டுள்ளது.

(Signature)
தனி அலுவலர்
வேங்கைவாசல் கிராம ஊராட்சி
புனிததோமையார்மலை ஊராட்சி ஒன்றியம்
12/2022
For MOHI'S INFRASTRUCTURE (P) LTD.
(Signature)
Director

இணைப்பு - மனைப்பிரிவு வரைபடம்.
பெறுநர்

திரு. திருமதி R. Ganesh Babu (GPA)
on behalf of M/s. Virgo Realtors (P) Ltd,
and M/s. Mohis Infrastructure (P) Ltd,
Represented by Director R. Mohinderu
GPA on behalf of M/s. Virgo Realtors (P) Ltd
The Geetha Kumar, R. Mohinderu
46/2 Sundaram colony 2nd 4th Idairwa, Ch-78