

	<p align="center"><b>CHENNAI METROPOLITAN DEVELOPMENT AUTHORITY</b>          Thalamuthu Natarajan Building, No.1, Gandhi Irwin Road,          Egmore, Chennai - 600 008          Phone : 28414855 Fax: 91-044-28548416          E-mail: <a href="mailto:mcmda@tn.gov.in">mcmda@tn.gov.in</a>          Web site: <a href="http://www.cmdachennai.gov.in">www.cmdachennai.gov.in</a></p>
---	--

**Letter No. L1/9658/2020**

**Dated: 09.02.2021**

To  
**The Commissioner,**  
 Villivakkam Panchayat Union  
 @ Ambattur  
 Chennai - 600 053.

**Sir,**

Sub: CMDA - Area Plans Unit - Layout Division - Planning Permission - Proposed laying out of house sites in the land comprised in S.Nos.308/3, 309/2A, 2B1, 2B2A & 2B2B and a shop site in approved layout PPD/LO No.38/2017 lies in S.No.342/2A part of Ayapakkam Village, Avadi Taluk, Thiruvallur District, Villivakkam Panchayat Union limit - Approved - Reg.

- Ref:
1. The re-submitted layout proposal received for the applicant on 25.09.2020.
  2. This office letter even No. dated 07.12.2020 addressed to the applicant.
  3. Applicant letter dated 14.12.2020.
  4. This office DC Advice letter even No. dated 19.12.2020 addressed to the applicant.
  5. Applicant letter dated 24.12.2020 enclosing the receipt for payments.
  6. This office letter even No. dated 29.12.2020 addressed to the Commissioner, Villivakkam Panchayat Union enclosing a copy of skeleton plan.
  7. The Commissioner, Villivakkam Panchayat Union letter R.C.No.2158/2020/A3 dated 19.01.2021 enclosing a copy of Gift Deed for handing over of Roads area and PP-1 & PP-2 sites registered as Doc. No.507/2021 dated 13.01.2021 @ SRO, Ambattur.
  8. G.O. Ms.No.112, H&UD Department dated 22.06.2017.
  9. The Secretary (H & UD and TNRERA) Letter No.TNRERA/261/2017, dated 09.08.2017.

...

The proposal received in the reference 1<sup>st</sup> cited for the proposed laying out of house sites in the land comprised in S.Nos.308/3, 309/2A, 2B1, 2B2A & 2B2B and a shop site in approved layout PPD/LO.No.38/2017 lies in S.No.342/2A part of Ayapakkam Village, Avadi Taluk, Thiruvallur District, Villivakkam Panchayat Union limit was examined and layout plan has been prepared to satisfy the Tamil Nadu Combined Development and Building Rules, 2019 requirements and approved.

2. Issuance of Planning Permission by CMDA under the statutory provisions does not confirm any ownership or title over the property, in favour of the applicant. Before issuing planning permission for any development, Chennai Metropolitan Development Authority in this regard, checks only the aspect of applicant's right over the site under reference to make the development thereon based on the copies of the documents (such as Sale Deed, Patta, Lease Deed, Gift Deed etc., and GPA) furnished by the applicant along with his application to prove the same. Thus, CMDA primarily considers only the aspect on whether the applicant prima facie has a right to carry out development on the site under reference.

Any person who acquires interest in the property shall ensure independently about the ownership and the applicant's right before acquiring the same. Further, if any individual claim right (or) title over the property he/she/ they shall have to prove it before the appropriate/competent Court to decide on the ownership or get the matter settled in the Court of Law and CMDA is not the competent authority to decide on this matter.

3. The applicant has remitted the following charges / fees in the reference 5<sup>th</sup> cited as called for in this office letter 4<sup>th</sup> cited respectively:

Description of charges	Amount	Receipt No. & Date
Scrutiny fee	Rs.12,300/-	B-0017421 dated 24.09.2020
Development charge	Rs.29,000/-	B-0018194 dated 24.12.2020
Layout Preparation charges	Rs.13,000/-	
OSR Charges (for 165 sq.m.)	Rs.7,20,000/-	
Contribution to Flag Day Fund	Rs. 500/-	

4. The approved plan is numbered as **PPD/LO. No. 08/2020 dated 09.02.2021**. Three copies of layout plan and planning permit **No.14015** are sent herewith for further action.

5. You are requested to ensure that roads are formed as shown in the approved plan, before sanctioning and release of the layout.

6. The project promoter has to advertise, market, book, sell or offer for sale, or invite persons to purchase in any manner any plot, apartment or building, as the case may be, in any Real Estate Project or part of it, only after registering the Real Estate Project with the Tamil Nadu Real Estate Regulatory Authority as per the orders in the reference 8<sup>th</sup> & 9<sup>th</sup> cited.

Yours faithfully,

*[Signature]*  
11/10/2021  
for Chief Planner, Layout

**Enc:** 1. 3 copies of layout plan.  
2. Planning permit in duplicate  
(with the direction not to use the logo of CMDA  
in the layout plan since the same is registered).

- Copy to:
1. M/s.Royal Land Developers Pvt. Ltd  
New No.6, Old No.23, Western Wing, 1<sup>st</sup> Floor,  
Krishnamma Road,  
Nungambakkam,  
Chennai - 600 034.
  2. The Deputy Planner,  
Master Plan Division,  
CMDA, Chennai-8.  
(along with a copy of approved layout plan).
  3. The Superintending Engineer,  
Chennai Electricity Distribution Circle, West.  
Tamil Nadu Generation and  
Distribution Corporation (TANGEDCO)  
© 110 KV SS Complex, Thirumangalam,  
Anna Nagar, Chennai-600 040.  
(along with a copy of approved layout plan).
  4. Stock file /Spare Copy

Chennai Metropolitan Development Authority  
PLANNING PERMIT

(Sec 49 of T & C. P. Act 1971)

108

PERMIT No. 14015

PPD No. 08  
LO No. 2021

Date of Permit 09.02.2021

M/S Royal Land Developers  
(P) Ltd., New No. 6  
Old No. 23, Westering  
1st floor, Krishnamma  
Road, Nungambakkam  
Chennai - 600 034.

File No. L-1/3658/2020

Name of Applicant with Address

Re-submitted  
Date of Application 25-01-2020

Nature of Development : Layout/Sub-division of Land/Building construction/  
Charge in use of Land/Building

Site Address Proposed laying out of house sites  
in the land comprised in S.No. 308/3

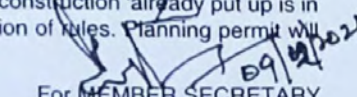
Division No. 308/2A, 2B1, 2B2A & 2B2B and  
a shop site in approved layout PPD/LO.

No. 38/2017 lies in S.No. 342/2A part  
of Ayapakkam Village, Avadi Taluk,  
Tiruvallur District, Villivakkam Panchayat Union.

Development Charge paid Rs. 29,000/- Challan No. B-0018194 Date 24.12.2020

PERMISSION is granted to the layout/sub-division of land/building  
construction/change in use of land/building according to the authorised copy  
of the plan attached hereto and subject to the condition overleaf.

3. The permit expires on ..... the  
building construction work should be completed as per plan before the expiry  
date. If it is not possible to Complete the construction, request for renewing the  
planning permit should be submitted to Chennai Metropolitan Development  
Authority before the expiry date. If it is not renewed before the said date fresh  
Planning Permission application/has to be submitted for continuing the  
construction work when the Development Control Rules that may be currently  
in force at that time will be applicable. If the construction 'already put up is in  
deviation to the approved plan and in violation of rules. Planning permit will  
not be renewed.

  
For MEMBER SECRETARY  
08/02/2021

3/5

**அயப்பாக்கம் முதல் நிலை ஊராட்சி தலைவர்/செயல் அலுவலர்  
அவர்களின் செயல் முறைகள்**

ந.க.எண்: 4/2020-21

முன்னிலை: திரு. அ.ம.துரைவீரமணி

நாள் : 19.02.2021

யொருள்: மனை பிரிவு ஒப்புதல் - வில்லிவாக்கம் ஊராட்சி ஒன்றியம் - அயப்பாக்கம் முதல்நிலை ஊராட்சி- சர்வே எண்: 308/3, 309/2A, 2B1 2B2A, 2B2B & 342/2A1 PT - ல் கொண்ட இடத்தில் 35 மனை பிரிவுகள் அமைத்தல் - மனைப்பிரிவு அனுமதி ஒப்பளித்தல் - தொடர்பாக.

பார்வை: 1. உறுப்பினர் செயலர், சென்னை பெருநகர வளர்ச்சி குழுமம் காந்தி இர்வின் சாலை, எழும்பூர் சென்னை - 8 அவர்களின் கடிதம் எண். L1/9658/2020 நாள்: 09.02.2021

2. சென்னை பெருநகர வளர்ச்சி குழுமம் PPDLO No.08/2021 நாள் : 09.02.2021

\*\*\*\*\*

**உத்தரவு:**


பார்வை - 1ல் கண்டுள்ள கடிதத்தின் படி சென்னை பெரு நகர வளர்ச்சிக் குழுமத்தால் வில்லிவாக்கம் ஊராட்சி ஒன்றியத்திற்குட்பட்ட அயப்பாக்கம் முதல்நிலை ஊராட்சி சர்வே எண். 308/3,309/2A,2B1,2B2A,2B2B&342/2A1 PT-ல் அடங்கிய மனைப்பிரிவு 35 மனைகளாக அமைக்க மனைப்பிரிவு ஒப்புதல் அளித்து உத்தரவிடப்பட்டுள்ளது. மேற்படி மனைப்பிரிவு ஒப்புதலினை கீழ்க்கண்ட நிபந்தனைகளுக்குட்பட்டு ஒப்புவிக்கப்படுகிறது.

**நிபந்தனைகள் :**

1. மனைகள் மற்றும் தெருக்கள் அங்கீகரிக்கப்பட்ட வரைப்படம் சென்னை பெருநகர வளர்ச்சி குழுமத்தின் நிபந்தனைகளின்படி எல்லைகற்களால் வரையறுக்கப்பட வேண்டும். மனைப்பிரிவுக்குள் வரும் தெருக்கள் அனைத்தும் சரணாக கற்களைக் கொண்டு மனுதாரர் நிர்வாக அதிகாரியினால் நிர்ணயிக்கப்படும் மட்டத்திற்கும் அகலத்திற்கும் அமைக்கப்பட வேண்டும்.அதோடு தகுந்த சிறுபாலங்கள் சாக்கடை வடிகால்,துப்பரவு தெரு விளக்கு முதலிய வசதிகளும் மனுதாரர் அமைத்து தர வேண்டும் மனையின் அளவு அமைப்பில் மாற்றங்கள் செய்வதோ அல்லது வரையறுக்கப்பட்ட பொது உபயோகத்திற்கான இடங்களில் மாறுதல் செய்வதோ கூடாது.
2. தெரு முனையில் அமையும் மனைகளின் மூலைகளில் அங்கீகரிக்கப்பட்ட வரைபடத்தின்படி திருப்பத்தோடு அமைக்கப்பட வேண்டும்.
3. அங்கீகரிக்கப்பட்ட வரைபடத்தின் விடப்பட்டுள்ள எந்த ஒரு மனையும் பொது காரியங்களுக்காக பிடித்துக்கட்டப்பட்டுள்ள மனைகள் தவிர குடியிருப்பு வீடு கட்டுவதற்கு மட்டுமே பயன்படுத்த வேண்டுமல்லாது கடை, பண்டகசாலை மற்றும் குடியிருப்பு அல்லாத குடியிருப்பைச் சொந்த உபயோகத்திற்கல்லாத கட்டிடம் கட்டுவதற்கு பயன்படுத்தக் கூடாது.
4. எந்த ஒரு மனையிலும் தனித்தொரு குடியிருப்பு மட்டுமே கட்டப்பட வேண்டும்.தவிர எக்காலத்திலும், தனிப்பட்ட மனைகளில் அங்கீகரிக்கப்பட்ட அளவுகளையோ, அமைப்பையோ மாறுபடுத்தும் வகையில் எந்த மனையையும் திருத்தி அமைப்பதோ உட்பிரிவு செய்வதோ மாறுபட்ட உபயோகத்திற்கோ பயன்படுத்தக் கூடாது.

5. அங்கீகரிக்கப்பட்ட வரைபடத்தில் காட்டப்பட்டுள்ள தெருக்களுக்கு கட்டிட வரம்பு 10 அடிக்கு குறையாமல் இருக்க வேண்டும். மணையின் எல்லைக்குள் கட்டிட வரம்பிற்குட்பட்ட நிலப்பகுதியின் தெருவில் உயர் மட்டத்தில் இருந்து 5 அடி உயரத்திற்கு மேற்படாத சுற்றுச் சுவர் அல்லது வேலி தவிர வேறு எந்த கட்டிடமோ கட்டக்கூடாது.
6. மணையின் பின்புற எல்லைக்குள் கட்டத்திற்கு இடையில் மணையில் மொத்த அகலத்திற்கும் வியாபிக்கின்ற வகையில் குறைந்தது 15 அடி அளவு உள்ள திறந்த வெளி இருக்க வேண்டும். இந்த பின்பக்க திறந்த வெளியில் கிணறு, மல அறை, எருக்குழி மாட்டு தொழுவம் உந்துவண்டியை நிறுத்த கொட்டகை போன்றவை அல்லது அவை போன்ற குடியிருப்பு அல்லாத ஆனால் அதைச் சார்ந்த கட்டிடங்கள் மட்டும் அனுமதிக்கலாம். ஆனால் அக்கட்டிடங்கள் மொத்தமான பின் எல்லையில் நிலத்தின் மூன்றில் ஒரு பாகத்திற்கு மேற்பட்ட மணையின் பின்பக்க மட்டத்திலிருந்து 12 அடி உயரத்திற்கும் மேற்படாமல் இருக்க வேண்டும்.
7. மணையின் பரப்பின் 50 சதத்திற்கும் மேல் கட்டிடம் கட்டக்கூடாது
8. கடகால் போட தேவையான அளவிற்கு அதிகமாக தரையை சமப்படுத்த வேண்டும். நிலச்சரிவை நேர் செய்யவோ மணயிலிருந்து மண்தோண்டி எடுத்து பள்ளங்கள் கழணி ஏற்படுத்தக் கூடாது.
9. மணையின் சொந்தகாரர்கள் மேற்படி வீடு கட்டும் திட்டங்களுக்கு உட்படுவதால் எழுத்து மூலமாக சம்மந்தப்பட்ட ஊராட்சி ஒன்றிய அதிகாரியிடம் ஒப்பந்தம் செய்து கொள்ள வேண்டும். மனைகள் விற்பவரையும் மற்றும் வாங்குபவரையும் கட்டுப்படுத்தும் வகையில் சட்டத் திட்டங்கள் விற்பனைப் பத்திரங்கள் பகுதியாக சேர்க்கப்பட வேண்டும்.
10. அங்கீகரிக்கப்பட்ட மனைப்பிரிவு வரைப்படம் அத்துடன் இணைக்கப்பட்டுள்ளது.

இணைப்பு : வரைப்படம்.

  
 தலைவர்  
 தலைவர்/செயல்அலுவலர்  
 அய்யப்பாக்கம் முதல் நிலை  
 அய்யப்பாக்கம் முதல் நிலை ஊராட்சி  
 கிராம ஊராட்சி

பெறுநர்:

M/S.Royal Developers Pvt Ltd  
 No.6,Old No: 23, Western Wing,  
 1<sup>st</sup> Floor,Krishnama Road,  
 Nungambakkam,  
 Chennai - 600034

அனுப்புநர்:  
திருமதி.ஏ.தேவி  
ஆணையாளர்  
வில்லிவாக்கம் ஊராட்சி ஒன்றியம்,  
(இ) அம்பத்தூர்,

பெறுநர்:  
M/S.Royal Land Developers Pvt Ltd  
No : 6, Old No : 23, Western Wing, 1<sup>st</sup> Floor,  
Krishnama Road, Nugambakkam,  
Chennai-34

ப.மு. எண். 2158/2020/A3

நாள்: 19 .02.2021.

- பொருள்: மனைப்பிரிவு ஒப்புதல் - வில்லிவாக்கம் ஊராட்சி ஒன்றியம் -  
அய்யப்பாக்கம் ஊராட்சி - சர்வே எண்: 308/3, 309/2A, 2B1, 2B2A,  
2B2B & 342/2A1 PT -ல் கொண்ட இடத்தில் 35 மனைப்பிரிவுகள்  
அமைத்தல் - மனைப்பிரிவு அனுமதி ஒப்பளித்தல் - தொடர்பாக.
- பார்வை: 1. உறுப்பினர் செயலர், சென்னை பெருநகர வளர்ச்சிக் குழுமம்  
காந்தி இர்வின் சாலை, எழும்பூர் சென்னை - 8 அவர்களின்  
கடிதம் எண் : L1/9658/2020 நாள் :09.02.2021.  
2. சென்னை பெருநகர வளர்ச்சிக் குழுமம் PPDLO No : 08/2021  
நாள் :09.02.2021.

\*\*\*\*\*

**உத்தரவு:**


பார்வை -1 ல் கண்டுள்ள கடிதத்தின் படி சென்னை பெருநகர வளர்ச்சிக் குழுமத்தால் வில்லிவாக்கம் ஊராட்சி ஒன்றியத்திற்குட்பட்ட அய்யப்பாக்கம் ஊராட்சி சர்வே எண்: 308/3,309/2A, 2B1,2B2A,2B2B& 342/2A1 PT - ல் அடங்கிய மனைப்பிரிவு 35 மனைகளாக அமைக்க மனைப்பிரிவு ஒப்புதல் அளித்து உத்தரவிடப்பட்டுள்ளது. மேற்படி, மனைப்பிரிவு ஒப்புதலினை கீழ்க்கண்ட நிபந்தனைகளுக்குட்பட்டு ஒப்புவிக்கப்படுகிறது.

**நிபந்தனைகள் :**

1. மனைகள் மற்றும் தெருக்கள் அங்கீகரிக்கப்பட்ட வரைபடம், சென்னை பெருநகர வளர்ச்சிக் குழுமத்தின் நிபந்தனைகளின் படி எல்லைக்கற்களால் வரையறுக்கப்பட வேண்டும். மனைப்பிரிவிற்குள் வரும் தெருக்கள் அனைத்தும் சரணாக் கற்களைக் கொண்டு மனுதாரர் நிர்வாக அதிகாரியினால் நிர்ணயிக்கப்படும் மட்டத்திற்கும் அகலத்திற்கும் அமைக்கப்பட வேண்டும். அதோடு தகுந்த சிறுபாலங்கள் சாக்கடை வாடகால், துப்புரவு தெருவிளக்கு முதலிய வசதிகளும் மனுதாரர் அமைத்து தரவேண்டும். மனையின் அளவுகளின் அமைப்பில் மாற்றங்கள் செய்வதோ அல்லது வரையறுக்கப்பட்ட பொது உபயோகத்திற்கான இடங்களில் மாறுதல் செய்வதோ கூடாது.
2. தெரு முனையில் அமையும் மனைகளின் மூலைகளில் அங்கீகரிக்கப்பட்ட வரைபடத்தின் படி திருப்பத்தோடு அமைக்கப்பட வேண்டும்.
3. அங்கீகரிக்கப்பட்ட வரைபடத்தில் விடப்பட்டுள்ள எந்த ஒரு மனையும் பொது காரியங்களுக்காக பிரித்து காட்டப்பட்டுள்ள மனைகள் தவிர குடியிருப்பு வீடு கட்டுவதற்கு மட்டுமே பயன்படுத்த வேண்டுமல்லாது கடை, பண்டகசாலை மற்றும் குடியிருப்பு அல்லாத குடியிருப்பைச் சொந்த உபயோகத்திற்கல்லாத கட்டிடம் கட்டுவதற்கு பயன்படுத்தக் கூடாது.
4. எந்த ஒரு மனையிலும் தனித்தொரு குடியிருப்பு மட்டுமே கட்டப்பட வேண்டும். தவிர எக்காலத்திலும் தனிப்பட்ட மனைகளில் அங்கீகரிக்கப்பட்ட அளவுகளையோ அமைப்பையோ மாறுபடுத்தும் வகையில் எந்த மனையையும் திருத்தி அமைப்பதோ உட்பிரிவு செய்வதோ மாறுபட்ட உபயோகத்திற்கோ பயன்படுத்தக் கூடாது.
5. அங்கீகரிக்கப்பட்ட வரைபடத்தில் காட்டப்பட்டுள்ள தெருக்களுக்கு கட்டிட வரம்பு 10 அடிக்கு குறையாமல் இருக்க வேண்டும். மனையின் எல்லைக்குள் கட்டிட வரம்பிற்குட்பட்ட நிலப்பகுதியின் தெருவில் உயர் மட்டத்தில் இருந்து 5 அடி உயரத்திற்கு மேற்படாத சுற்றுச் சுவர் அல்லது வேலி தவிர வேறு எந்த கட்டிடமோ சுவரோ கட்டக்கூடாது.

6. மனையின் பின்புற எல்லைக்குள் கட்டிடத்திற்கும் இடையில் மனையின் மொத்த அகலத்திற்கும் வியப்பிக்கின்ற வகையில் குறைந்தது 15 அடி அளவு உள்ள திறந்தவெளி இருக்க வேண்டும். இந்த பின்பக்க திறந்த வெளியில் கிணறு, மல அறை, எருக்குழி, மாட்டுத் தொழுவம், உந்துவண்டிணை நிறுத்த கொட்டகை போன்றவை அல்லது அவை போன்ற குடியிருப்பு அல்லாத ஆனால் அதை சார்ந்த கட்டிடங்கள் மட்டும் அனுமதிக்கலாம். ஆனால் அக்கட்டிடங்கள் மொத்தமான பின் எல்லையில் நிலத்தின் மூன்றில் ஒரு பாகத்திற்கு மேற்பட்ட மனையின் பின்பக்க மட்டத்திலிருந்து 12 அடி உயரத்திற்கும் மேற்படாமல் இருக்க வேண்டும்.
7. மனையின் பரப்பின் 50 சதததிற்கும் மேல் கட்டிடம் கட்டக் கூடாது.
8. கடகால் போட தேவையான அளவிற்கு அதிகமாக தரையை சமப்படுத்த வேண்டும். நிலச்சரிவை நேர் செய்யவோ மனையிலிருந்து மண்தோண்டி எடுத்து பள்ளங்கள் கழனி ஏற்படுத்தக் கூடாது.
9. மனையின் சொந்தக்காரர்கள் மேற்படி வீடு கட்டும் திட்டங்களுக்கு உட்படுவதால் எழுத்து மூலமாக சமந்தப்பட்ட ஊராட்சி ஒன்றிய அதிகாரியிடம் ஒப்பந்தம் செய்து கொள்ள வேண்டும். மனைகள் விற்பவரையும் மற்றும் வாங்குபவரையும் கட்டுப்படுத்தும் வகையில் சட்டத் திட்டங்கள் விற்பனைப் பத்திரங்கள் பகுதியாக சேர்க்கப்பட வேண்டும். அங்கீகரிக்கப்பட்ட மனைப்பிரிவு வரைபடம் இத்துடன் இணைக்கப்பட்டுள்ளது.
10. மனைப்பிரிவில் OSR நிலங்கள், தானப்பத்திரம் வழங்கப்பட்ட சாலைகள் தவிர்த்து மற்றும் உயர் மின்னழுத்த கம்பிகள் செல்லும் வழித்தடங்கள் தவிர்த்து மீதம் உள்ள மனைகள் மட்டுமே மனை பிரிவுகளைக் பிரிக்கப்பட்டுள்ளது மனைப்பிரிவு வரைபடத்தில் உறுதி செய்யப்பட்டுள்ளது. எனவே தனிஅலுவலர் அயப்பாக்கம் ஊராட்சி அவர்கள் ஒப்புதல் வழங்கிட கேட்டுக்கொள்ளப்படுகிறார்.
11. மனைப்பிரிவு உரிமையாளரே மனைப்பிரிவிற்கான சாலை வசதி குடிநீர் வசதி, தெரு மின் விளக்கு வசதி, கழிவு நீர் கால்வாய் ஆகிய அனைத்து அடிப்படை வசதிகள் செய்யப்பட்ட பின் மனைப்பிரிவுகள் விற்பனை செய்யப்பட வேண்டும்.
12. மனை உரிமையாளர் Tamilnadu Real Estate Authority ல் அரசாணை எண்: 112 H & UD நாள்: 22.06.2017. Secretary H & UD அரசு செயலர் (HUND TNRD LTR NO: 261/2017 நாள்: 09.08.2017 ன் படி Real Estate ல் இந்த மனைப்பிரிவு திட்டத்தை (Real Estate Project) பதிவு செய்த பின்னரே விளம்பரப்படுத்துதல், சந்தைப்படுத்துதல், பதிவு செய்தல் மற்றும் விற்பனை செய்தல் அல்லது மனையை வாங்குவதற்கு வாடிக்கையாளர்களை அழைத்தல் ஆகிய நடவடிக்கைகளை மேற்கொள்ள வேண்டும்.

இணைப்பு: மனைப்பிரிவு வரைபடம் (முன்று)  
CMDA PPDLO No: 08/2021. Dated: 09.02.2021.

  
ஆணையர்  
வில்லிவாக்கம் ஊராட்சி ஒன்றியம்  
(இ) அம்பத்தூர்

நகல்:

1. அயப்பாக்கம் ஊராட்சி தலைவர், அயப்பாக்கம் முதல்நிலை ஊராட்சி.
2. உறுப்பினர்/செயலர், சென்னை பெருநகர வளர்ச்சி குழுமம், காந்தி இர்வின் சாலை, எழும்பூர், சென்னை-8.