



CHENNAI METROPOLITAN DEVELOPMENT AUTHORITY

Thalamuthu Natarajan Building, No.1, Gandhi Irwin Road,
Egmore, Chennai - 600 008

Phone : 28414855 Fax: 91-044-28548416

E-mail: mcmda@tn.gov.in

Web site: www.cmdachennai.gov.in

Letter No. L1/14651/2019

Dated: 22.11.2019

To

The Commissioner

Kundrathur Panchayat Union,
@ Padappai – 601 301,
Kancheepuram District.

Sir,

Sub: CMDA - Area Plans Unit - Layout Division - Planning Permission – Proposed sub-division of house sites in the property comprised in **S.No.41/2B of Varadharajapuram Village, Sriperumbudur Taluk, Kancheepuram District, Kundrathur Panchayat Union limit – Approved - Reg.**

- Ref:
1. PPA for sub-division of house sites received in APU No. L1/2019/000210 dated 30.08.2019.
 2. The C.E., PWD, WRD, Chennai Region letter No.DB/T5(3)/F-Varadharajapuram -I/2018/M dated 22.04.2019.
 3. Applicant letter dated 25.09.2019.
 4. This office DC Advice letter even No. dated 10.10.2019 addressed to the applicant.
 5. Applicant letter dated 16.10.2019 enclosing the receipt for payments.
 6. This office letter even No. dated 17.10.2019 addressed to the Commissioner, Kundrathur Panchayat Union enclosing the Skeleton plan.
 7. The Commissioner, Kundrathur Panchayat Union letter R.C.No.8131/2019/A3 dated 13.11.2019 enclosing the Gift Deed for handing over of Road area & PP site registered as Document Doc. No.8225/2019 dated 06.11.2019 @ SRO, Padappai.
 8. G.O.Ms.No.112, H&UD Department dated 22.06.2017.
 9. The Secretary (H & UD and TNRERA) Letter No. TNRERA/261/ 2017, dated 09.08.2017.

The proposal received in the reference 1st cited for the sub-division of house sites in the property comprised in S.No.41/2B of Varadharajapuram Village, Sriperumbudur Taluk, Kancheepuram District, Kundrathur Panchayat Union limit was examined and sub-division plan has been prepared to satisfy the Development Regulation requirements and approved.

2. Issuance of Planning Permission by CMDA under the statutory provisions does not confirm any ownership or title over the property, in favour of the applicant. Before issuing planning permission for any development, Chennai Metropolitan Development Authority in this regard, checks only the aspect of applicant's right over the site under reference to make the development thereon based on the copies of the documents (such as Sale Deed, Patta, Lease Deed, Gift Deed etc., and GPA) furnished by the applicant along with his application to prove the same. Thus, CMDA primarily considers only the aspect on whether the applicant prima facie has a right to carry out development on the site under reference.

Any person who acquires interest in the property shall ensure independently about the ownership and the applicant's right before acquiring the same. Further, if any individual claim right (or) title over the property he/she/ they shall have to prove it before the

appropriate/competent Court to decide on the ownership or get the matter settled in the Court of Law and CMDA is not the competent authority to decide on this matter.

3. The applicant in the reference 5th cited has remitted the following charges / fees as called for in this office letter 4th cited:

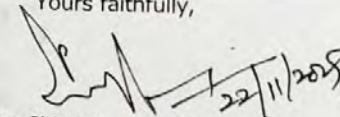
Description of charges	Amount	Receipt No. & Date
Scrutiny fee	Rs.1,600/-	No.B-0013793 dated 29.08.2019
Development charge	Rs.6,000//	B-0014410 dated 15.10.2019
Layout Preparation charge	Rs.4,000/-	
Flag Day Fund	Rs.500/-	2762144 to 2762148 dated 15.10.2019

4. The approved plan is numbered as **PPD/LO. No.127/2019 dated 22.11.2019**. Three copies of sub-division plan and planning permit **No.12749** are sent herewith for further action.

5. You are requested to ensure that roads are formed as shown in the approved plan and compliance of the conditions stipulated in the PWD remarks in the reference 2nd cited and shall obtain a letter from PWD confirming the compliance of conditions, before sanctioning and release of the sub-division.

6. The project promoter has to advertise, market, book, sell or offer for sale, or invite persons to purchase in any manner any plot, apartment or building, as the case may be, in any Real Estate Project or part of it, only after registering the Real Estate Project with the Tamil Nadu Real Estate Regulatory Authority as per the orders in the reference 8th & 9th cited.

Yours faithfully,


for Chief Planner, MSB/Layout
22/11

Encl: 1. 3 copies of sub-division plan.

2. Planning permit in duplicate
(with the direction to not to use the logo of CMDA
in the sub-division plan since the same is registered).

- Copy to:
1. M/s. Land Bazaar, represented by its Proprietor Thiru.R.Ravi Kumar, No.L/1264, 6th Main Road, Thiruvalluvar Nagar, Thiruvanniyur, Chennai - 600 041.
 2. The Deputy Planner, Master Plan Division, CMDA, Chennai-8.
(along with a copy of approved sub-division plan).
 3. The Chief Engineer, WRD, Chennai Region (PWD), Chepauk, Chennai - 600 005.
(along with a copy of approved sub-division plan for monitoring the compliance of the conditions stipulated in the NOC in ref. 2nd cited).
 4. Stock file /Spare Copy

Chennai Metropolitan Development Authority
PLANNING PERMIT

(Sec 49 of T & C. P. Act 1971)

PERMIT No. 12749 Date of Permit. 22/11/2019

PPD No. 127
LO No. 2019

M/s. Land Bazaar,
Rep by its proprietor
Shiru. R. Ravi Kumar
No 2/1264, 6th Main Road,
Thiruvalluvar Nagar

File No. L/14651/2019

Name of Applicant with Address
Thiruvannamiyur, Chennai-600 041

Date of Application. 30/08/2019

Nature of Development: Layout/Sub-division of Land/Building construction/Charge in use of Land/Building
P.P for proposed sub-Division of house sites in the property comprised in

Site Address. S.No. 41/2B of Varadharpuram Village,
Sriperumbudur Taluk, Kancheepuram District.

Division No. Kundrathur Panchayat Union Limit.

Development Charge paid Rs. ₹ 6,000/- Challan No. B-14410 Date. 15/10/2019

PERMISSION is granted to the layout/sub-division of land/
building construction/change in use of land/building according to the
authorised copy of the plan attached hereto and subject to the
condition overleaf.

3. The permit expires on _____
the building construction work should be completed as per plan before the expiry
date. If it is not possible to Complete the construction, request for renewing the
planning permit should be submitted to Chennai Metropolitan Development
Authority before the expiry date. If it is not renewed before the said date fresh
Planning Permission application/has to be submitted for continuing the construction
work when the Development Control Rules that may be currently in force at that time
will be applicable. If the construction already put up is in deviation to the approved
plan and in violation of rules. Planning permit will not be renewed.

For MEMBER SECRETARY
22/11/19

விடுநர்

திரு. இரா. சாய்கிருஷ்ணன்,
ஆணையாளர்,
குன்றத்தூர் ஊராட்சி ஒன்றியம்,
(இ) படப்பை.

79
பெறுநர்

தனி அலுவலர்/
வட்டார வளர்ச்சி அலுவலர்(கி.ஊ),
வரதராஜபுரம் ஊராட்சி.

ந.க.எண். 8131/2019/அ3, நாள் - 14.12.2019.


அய்யா,

பொருள் மனைப்பிரிவு அனுமதி - குன்றத்தூர் ஊராட்சி ஒன்றியம் -
வரதராஜபுரம் கிராமம் - சர்வே எண் - 41/2B ல்
மனைப்பிரிவு அனுமதி ஒப்புதல் வழங்கி வரப்பெற்றுள்ளது -
அனுப்பி வைத்தல் - சார்ந்து.

பார்வை சென்னை பெருநகர வளர்ச்சி குழுமம், எழும்பூர்,
சென்னை - 600008 அவர்களின் கடித நக. எண்
L1/14651/2019 நாள் - 22.11.2019.

பார்வையில் காணும் சென்னை பெருநகர வளர்ச்சி குழுமம், சென்னை
அவர்களின் கடித வாயிலாக, வரதராஜபுரம் கிராமம் சர்வே எண் - 41/2B ல் Chennai
600 041, Thiruvanniyur, Thiruvalluvar Nagar, No-L/1264, 6th Main Road, M/s. Land
Bazaar, represented by is Proprietor Thiru.R.Ravikumar என்பவர் மூலம் மனைப்பிரிவு
அமைக்க சென்னை பெருநகர வளர்ச்சிக் குழுமத்தின் வாயிலாக வரைபட ஒப்புதல்
வழங்கி வரப் பெற்றுள்ளதால் இறுதி ஒப்புதல் வழங்க வேண்டி அசலாக வரைபடம்
மற்றும் இதனுடன் இணைத்து அனுப்பி வைக்கப்படுகிறது.

மேற்படி மனுதாரிடம் மனைப்பிரிவு அனுமதிக்கான வளர்ச்சி கட்டணங்களை
வசூலிப்பதுடன், பார்வையில் கண்டுள்ள உறுப்பினர் செயலர் அவர்களின் கடிதத்தில்
தெரிவிக்கப்பட்டுள்ள நிபந்தனைகளுக்குட்பட்டு இறுதி ஒப்புதல் வழங்க உரிய
ஆவணங்களும் அசலாக அனுப்பப்படுகிறது.


ஆணையாளர்,
குன்றத்தூர் ஊராட்சி ஒன்றியம்,
(இ) படப்பை.

இணைப்பு

- 1) உறுப்பினர்-செயலர்,
சென்னை பெருநகர வளர்ச்சிக் குழுமம்
சென்னை-8 கடித எண். எண். L1/14651/2019 நாள் - 22.11.2019.
- 2) திட்ட அனுமதி எண் - 12749, நாள். 22.11.2019 (நகல்)
PPD -LO -No 127/2019, Date - 22.11.2019
- 3) ஒப்புதல் அளிக்கப்பட்ட வரைபடம் 2 நகல்

நகல்,

M/s. Land Bazaar, represented by is
Proprietor Thiru.R.Ravikumar
No-L/1264, 6th Main Road,
Thiruvanniyur, Thiruvalluvar Nagar,
Chennai - 600 041,

வரதராஜபுரம் ஊராட்சி தனி அலுவலர்/வட்டார வளர்ச்சி அலுவலர் (கி.உ)
அவர்களின் செயல்முறைகள்

முன்னிலை:- திரு.ம.பாஸ்கரன்

ந.க.எண்.118/2019-20

நாள்.18.12.2019

- பொருள் : மனைப்பிளிவு / மனை உட்பிளிவு - குன்றத்தூர் ஊராட்சி ஒன்றியம் -
வரதராஜபுரம் ஊராட்சி - ச.எண்.41/213 ல் மனைப்பிளிவு - அனுமதி வழங்குதல் தொடர்பாக.
- பார்வை : 1.சென்னை பெருநகர வளர்ச்சிக்குழுமம், சென்னை - 8 அவர்களின் கடித எண்.L1/14651/2019 நாள்.22.11.2019
2.ஆணையர், குன்றத்தூர் ஊராட்சி ஒன்றிய அலுவலக ப.மு.எண்.8131/2019/A3 நாள்.22.11.2019

ஆணை :-

பார்வையில் கட்டிய கடிதத்துடன் பெறப்பட்ட வரைபடங்கள் பரிசீலிக்கப்பட்டு சுற்றியுள்ள மனைகள் சாலைகளுக்கு ஏற்ப திருத்தப்பட்டு ஒதுக்கீட்டின் கீழ்க்கண்ட மனைப்பிளிவு மற்றும் மனை உட்பிளிவு விதிகளுக்கு உட்படுத்தி ஒப்புதல் அளிக்கப்படுகிறது.


நிபந்தனைகள்

1. மனைகள் மற்றும் தெருக்கள் அங்கீகரிக்கப்பட்ட வரைபடம் மு.மு..66/2016-2017ன் படி எல்லைக் கற்களால் வரையறுக்கப்பட வேண்டும். மனைப் பிளிவிற்குள் வரும் தெருக்கள் அனைத்தும் சரணைக் கற்களைக் கொண்டு மனுதாரர்கள் நிர்வாக அதிகாரியினால் நிர்ணயிக்கப்படும் மட்டத்திற்கும் அகலத்திற்கும் அமைக்கப்பட வேண்டும். அதோடு தகுந்த சிறுபாலங்கள் சாக்கடை வடிகால், தூப்பரவு, தெருவிளக்கு முதலிய வசதிகளும் மனுதாரர் அமைத்துதர வேண்டும். மனையின் அளவுகளில் அமைப்பில் மாற்றங்கள் செய்வதோ அல்லது வரையறுக்கப்பட்ட பொது உபயோகத்திலுள்ள இடங்களில் மாறுதல் செய்வதோ கூடாது.
2. தெரு முனையில் அமையும் மனைகளில் முலைகள் அங்கீகரிக்கப்பட்ட வரைபடத்தின்படி திருப்பத்தோடு அமைக்கப்பட வேண்டும்.
3. அங்கீகரிக்கப்பட்ட வரைபடத்தில் விடப்பட்டுள்ள எந்த ஒரு மனையும் பொது காரியங்களுக்காக தேர்வு செய்யப்பட்ட மனைகள் தவிர குடியிருப்பு வீடு கட்டுவதற்கு மட்டுமே பயன்படுத்த வேண்டுமல்லாத கடை பண்டக சாலை மற்றும் குடியிருப்பு அல்லாத குடியிருப்பைச் சொந்த உபயோகத்திற்கில்லாத கட்டிடம் கட்டுவதற்கு பயன்படுத்தக் கூடாது.

4. எந்த ஒரு மனையிலும் தனித்தொரு குடியிருப்பு மட்டுமே கட்டப்பட வேண்டும். தனி எக்காலத்திலும் தனிப்பட்ட மனைகளில் அங்கீகரிக்கப்பட்ட அளவுகளையோ அமைப்பையோ மாறுபடுத்தும் வகையில் எந்த மனையும் திருத்தி அமைப்பதோ உட்பிவினிப்பதோ உபயோகத்திற்கு பயன்படுத்தக்கூடாது.
5. அங்கீகரிக்கப்பட்ட வரைபடத்தில் காட்டப்பட்டுள்ள தெருக்களுக்கு கட்டிட வரம்பு 10 அடக்கு குறையாமல் இருக்க வேண்டும். மனையின் எல்லைக்குள் கட்டிட வரம்புக்குட்பட்ட நிலப்பகுதியின் தெருவில் உயர் மட்டத்தில் இருந்து 5 அடி உயரத்திற்கு மேற்படாத சுற்றுச்சுவர் அல்லது வேலை தவிர வேறு எந்த கட்டிடமோ சுவரோ கட்டக்கூடாது.
6. மனையின் பின்புற எல்லைக்குள் கட்டிடத்திற்கும் இடையில் மனையில் மொத்த அகலத்திற்கும் வியாபிக்கின்ற வகையில் குறைந்தது 15 அடி அளவு உள்ள திறந்தவெளி இருக்க வேண்டும். இந்த பின்பக்க திறந்த வெளியில் கிணறு, மல அறை, எருக்குறி, மாட்டுத் தொழுவம், உந்து வண்டியை நிறுத்த கொட்டகை போன்றவை அல்லது அவையோன்ற குடியிருப்பு அல்லாது அதைச் சார்ந்த கட்டிடங்கள் மட்டுமே அனுமதிக்கலாம். ஆனால் அக்கட்டிடங்கள் மொத்தமாக பின் எல்லையில் நிலத்தின் முன்றில் ஒரு பாகத்திற்கு மேற்படாமலும் மனையின் பின்பக்க பாகத்திற்கு மேற்படாமலும் இருக்க வேண்டும்.
7. மனையின் பரப்பின் 50 சதவீதத்திற்கு மேல் கட்டிடம் கட்டக்கூடாது.
8. கடக்கால் போடத் தேவையான அளவிற்கு அதிகமாக தரையை சமப்படுத்த வேண்டும். நிலச்சரிவை நேர் செய்யவோ, மனையிலிருந்து மண்தோண்டி எடுத்த பள்ளங்கள் ஏற்படுத்தக்கூடாது.
9. மனையின் சொந்தக்காரர்கள் மேற்படி வீடு கட்டும் திட்டங்களுக்கு உட்படுவதாக எழுத்து மூலமாக சம்மந்தப்பட்ட ஊராட்சி ஒன்றிய அதிகாரியிடம் ஒப்பந்தம் செய்து கொள்ள வேண்டும். மனைகள் விற்பவரையும் மற்றும் வாங்குபவரையும் கட்டுப்படுத்தும் வகையில் சட்டத்திட்டங்கள் விற்பனைப் பத்திரங்கள் பகுதியாக சேர்க்கப்பட வேண்டும்.
10. அங்கீகரிக்கப்பட்ட மனைப்பிவினி வரைபடம் இத்துடன் இணைக்கப்பட்டுள்ளது.

இணைப்பு

மனைப்பிவினின் வரைபடம்


 தனி அலுவலர்/வட்டார வளர்ச்சி அலுவலர்(கி.ஊ)
 வரதராஜபுரம் ஊராட்சி

பெற்றார்
 M/S Land Bazaar,
 represented by is Proprietor,
 Thiru.R.Ravikumar,
 No.1/1264 6 th Main Road,
 Thiruvanniyur, Thiruvallur Nagar,
 Chennai-41